

71

66

65/1

67/3

67/4

67/2

60/1

56/2

56/1

53/1

53/2

855

852

1077/1

1076/3

1076/4

EXISTUJÚCI CINTORÍN

EXISTUJÚCA PANELOVÁ CESTA

EXISTUJÚCI POVRCHOVÝ RIGOL HLĚBKA 0,5m

EXISTUJÚCE ZEMNÉ VEDENIE NN, OSVETLENIA

RIGOL KONČÍ V ŠACHTE R/ROVNÉHO PRIEPUSTU DO RUDINSKÉHO POTOKA

EXISTUJÚCA CESTA

KRÍŽ

SR

Š1

369,00

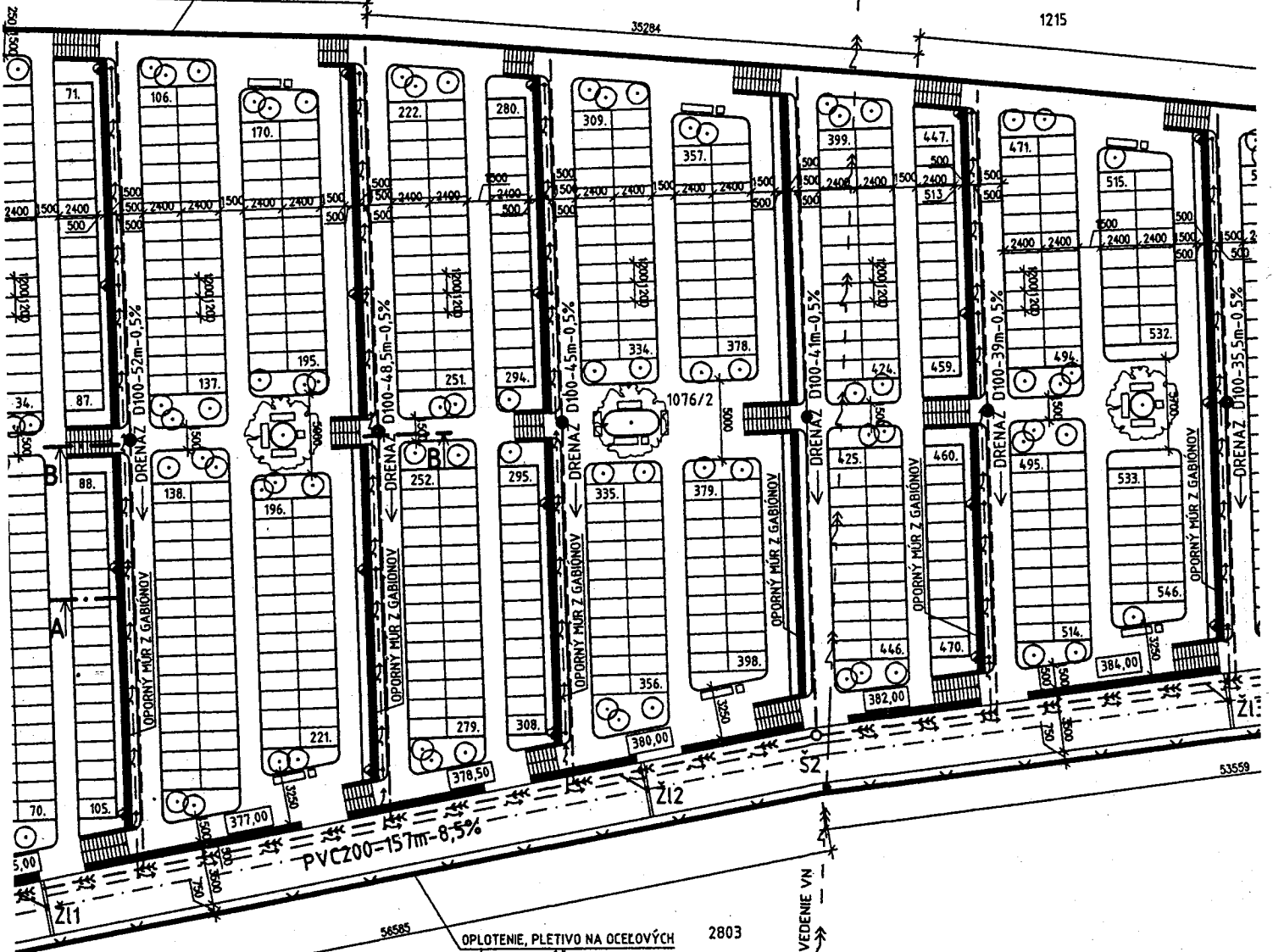
374,00

BETÓNOVÉ OPLOTENIE VÝŠKY 2,0m
Z DEBNIACICH TVÁRNIC, HR 250mm

27443

35284

1215



56585

OPLOTENIE, PLETIVO NA OCELOVÝCH
STĹPIKOVÝCH, VÝŠKA 1,8m

2803

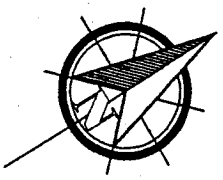
VZDUŠNÉ VEDENIE VN
VZDUŠNÉ VEDENIE VN

1228

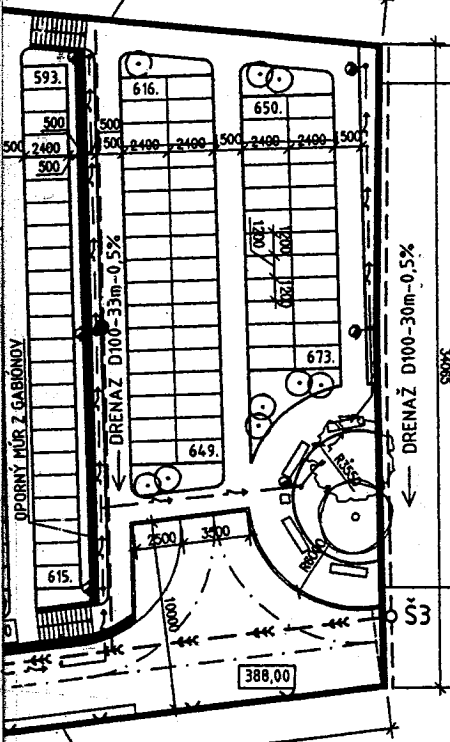
LEGENDA :

- >>> — >>> — >>> — NAVRHOVANÁ DAŽĎOVÁ KANALIZÁCIA, DN 200
- - - - - NAVRHOVANÁ DRENÁŽ, D 160
- Š1-Š3 NAVRHOVANÉ KANALIZACNÉ SACHTY
- Ž11-ŽL3 NAVRHOVANÉ ODVODŇOVACIE ŽLABY s VPUSTOM
- - - - - NAVRHOVANÉ PODZEMNÉ VEDENIE NN, OSVETLENIA
- - - - - EXISTUJÚCE VZDUŠNÉ VEDENIE VN
- - - - - EXISTUJÚCE VZDUŠNÉ VEDENIE NN

1229



BETÓNOVÉ OPLOTENIE VÝŠKY 2,0m
Z DEBNIACICH TVÁRNIC, HR 250mm



OPORNÝ MŮR Z DEBNIACICH
TVÁRNIC VÝŠKY 2,0m, HR. 300mm

1216

1217

1218

OPORNÝ MŮR Z DEBNIACICH
TVÁRNIC VÝŠKY 2,0m, HR. 300mm

1219

OPLOTENIE, PLETIVO NA OCELOVÝCH
STĽPIKOCHY, VÝŠKA 1,8m

1232

1231

HATÁR s.r.o.
Rudinská 99, 023 31 Rudinská
IČO: 47 547 405
DIČ: 2023941139

ZODPOVEDNÝ PROJEKTANT DIELU		VEDÚCI PROJEKTANT	VYPRACOVAL	Ing. Peter HATÁR PROJEKČNÁ ČINNOSŤ Rudinská 99, 023 31 Rudina tel.: 0902 296 725 e-mail: hatar.peter@gmail.com
ANNA KORENIKOVA, aut.ing		Ing. Peter Határ	Ing. Peter Határ	
KRAJ Žilinský		OKRES Kysucké Nové Mesto		
INVESTOR	Obec Rudina, Obecný úrad Rudina č. 442, 023 31 Rudina		2	FORMÁT 3 x A4
STAVBA	Katastrálne územie Rudina, parcela č. 1076/2			DÁTUM 03/2017
TÉMA	ROZŠÍRENIE CINTORÍNA V OBCI RUDINA			ÚČEL Územné konanie
VÝKRES	SITUÁCIA			Č. ZÁKAZKY ARCHÍVNE Č. MIERKA 1:400 Č. VÝKRESU 1